

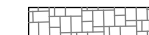




















MERKINTÖJEN SELITYS

-  AJORATA, ASFALTTI
-  JALKAKÄYTÄVÄ, ASFALTTI
-  BETONIKIVI, NS. NAPOLI-KIVI
-  NUPUKIVI
-  NOPPAKIVI
-  NOPPAKIVI LEVEÄLLÄ NURMISAUMALLA
-  NURMIKKO A3
-  PERENNAT
-  PENSAS
-  NIITTY + PERENNAT
-  ISTUTETTAVA LEHTIPUU
-  GRANIITTINEN REUNAKIVI, NÄKYMÄ 12 CM
-  GRANIITTINEN REUNAKIVI, MADALLETTU
-  NOPPAKIVIRAITA
-  PAINANNE
-  UUSI HULEVESIPUTKI, VIRTAAUSSUUNTA, RITILÄKAIVO
-  NYKYINEN HULEVESIPUTKI, HULEVESIKAIVO
-  RUMPU
-  SUUNNITELTU MAANPINNAN KORKEUS
NYKYINEN MAANPINNAN KORKEUS
-  SUUNNITELTU VALAISIN
-  PENKKI JA ROSKIS, PERUSTETAAN KIVITUHKALLE

Odotustila 4.00
 Pysäkki 3.00
 Ajorata 8.00
 Pysäkki 3.00
 Odotustila 4.00
 Ikpp 4.00
 Reuna-alue 4.50

| | | |
|--|-----------------------------|------------|
|  JÄRVENPÄÄN KAUPUNKI KAUPUNKITEKNIikka SUUNNITTELUPALVELUT Seutulantie 12, 04400 Järvenpää puh. (09) 27191 | PÄIVÄYS 13.5.2022 | PIIRT. |
| | SUUNN. | |
| TARK. | | |
| HYV. | | |
| Sibeliuksenväylä välillä Lepolan puistokatu - Sipoontie Katusuunnitelma Asemapiirustus | MITTAKAAVA 1:500 | |
| Korkeustaso N2000, EUREF-FIN-tasokoordinaatisto ETRS-GK25 | PIIRUSTUKSEN N:O 5938-220-1 | |
| | LIITTYY PIIR.N:O | |
|  | PÄIVÄYS 13.5.2022 | PIIRT. ERa |
| | SUUNN. E. Rantala | |
| | TARK. I. Miekka | |

